

**ACTA DE LA PRIMERA SESIÓN ORDINARIA DEL
COMITÉ ESTATAL DE INFORMACIÓN ESTADÍSTICA Y GEOGRÁFICA DEL ESTADO DE
BAJA CALIFORNIA SUR 2019**

En la sala de reuniones de la Secretaría de Turismo, Economía y Sustentabilidad ubicada en el Parque Acuático El Coromuel, en la Ciudad de La Paz, Baja California Sur; siendo las 9:00 horas del día 15 de mayo de 2019, se reunieron los integrantes del Comité Estatal de Información Estadística y Geográfica del Estado de Baja California Sur, para llevar a cabo la Primer Sesión Ordinaria del Comité, convocada mediante el Oficio No. SETUES.S/232/19, invitación enviada por el Secretario de Turismo, Economía y Presidente Suplente del CEIEG, en el marco de la Ley del Sistema Nacional de Información Estadística y Geográfica (LSNIEG) y el convenio para la constitución y operación del Comité Estatal y demás normatividad vigente y aplicable, los CC:

NOMBRE	PUESTO/ADSCRIPCIÓN EN LA ADMINISTRACIÓN PÚBLICA	CARGO QUE DESEMPEÑA EN EL COMITÉ/CALIDAD EN QUE LO HACE
Arq. Rodrigo Andrés de los Ríos Luna.	Subsecretario de Sustentabilidad	Presidente Suplente del Comité Estatal de Información Estadística y Geográfica.
Lic. Ramón Ernesto Zúñiga Angulo.	Coordinador Estatal del INEGI.	Secretario Técnico del Comité Estatal de Información Estadística y Geográfica.
Arq. Paolette Eunice Trasviña Medina	Directora de Fomento Forestal	Secretaria de Actas.

Presencia indispensable para el desarrollo de la sesión según lo establece la normatividad señalada, concretamente en las Bases para la Organización de los Comités Estatales de Información Estadística y Geográfica (Bases) en la Décima Cuarta y en las reglas para la integración y operación de los Comités Técnicos Especializados de los Subsistemas Nacionales de Información en sus cláusulas; Novena y Vigésima Primera.

Verificar quórum legal

La reunión da inicio con la intervención del Arq. Rodrigo Andrés de los Ríos Luna, Subsecretario de Sustentabilidad y Presidente Suplente del CEIEG, quien hizo la invitación para que cada uno de los asistentes se presentara, con lo cual se verificó la asistencia a la primera sesión ordinaria, determinándose con ello, el quórum suficiente para continuar la reunión. Posteriormente se dio lectura y se sometió a consideración de los asistentes, la siguiente orden del día, la cual se aprobó unánimemente:

ACTA DE LA PRIMERA SESIÓN ORDINARIA DEL
COMITÉ ESTATAL DE INFORMACIÓN ESTADÍSTICA Y GEOGRÁFICA DEL ESTADO DE BAJA CALIFORNIA SUR 2019

Nº	Hora	Actividad	Responsable(s)
1	09:00	Presentación de autoridades.	Arq. Rodrigo Andrés de los Ríos Luna, Subsecretario de Sustentabilidad y Presidente Suplente del CEIEG
2	09:05	Bienvenida y exposición de motivos de la reunión.	Arq. Rodrigo Andrés de los Ríos Luna, Subsecretario de Sustentabilidad y Presidente Suplente del CEIEG
3	09:10	Lectura de informe de Actividades del Primer Semestre.	Arq. Paolette Eunice Trasviña Medina, Directora de Fomento Forestal y Secretaria de Actas del CEIEG
4	09:20	Proyectos por grupo de trabajo en el marco del Programa Anual de Trabajo 2019:	
		• Grupo de Trabajo de Información Económica.	Subsecretaría de Economía de la Secretaria de Turismo, Economía y Sustentabilidad
		• Grupo de Trabajo de información Demográfica y Social	Secretaría del Trabajo y Desarrollo Social
		• Grupo de Trabajo de Información de Gobierno, Seguridad Pública e Impartición de Justicia	Secretaría General de Gobierno.
		• Grupo de Trabajo información Geográfica, Ordenamiento Territorial, Urbano y Medio Ambiente	Secretaría de Planeación Urbana, Infraestructura y Movilidad.
5	14:05	Palabras por parte del Coordinador Estatal de INEGI	Lic. Ramón Ernesto Zúñiga Angulo, Secretario Técnico del CEIEG y Coordinador del INEGI en B.C.S.
6	14:10	Acuerdos y asuntos generales.	Arq. Rodrigo Andrés de los Ríos Luna, Subsecretario de Sustentabilidad y Presidente Suplente del CEIEG
7	14:20	Fin del evento	Arq. Rodrigo Andrés de los Ríos Luna, Subsecretario de Sustentabilidad y Presidente Suplente del CEIEG

Acto seguido, el Arq. Rodrigo Andrés de los Ríos Luna, Subsecretario de Sustentabilidad y Presidente Suplente del CEIEG, da la bienvenida a los asistentes a la sesión, y realiza una exposición de los motivos de la reunión.



ACTA DE LA PRIMERA SESIÓN ORDINARIA DEL
COMITÉ ESTATAL DE INFORMACIÓN ESTADÍSTICA Y GEOGRÁFICA DEL ESTADO DE BAJA CALIFORNIA SUR 2019

Asistiendo en su calidad de Integrantes los CC:

NOMBRE	PUESTO/ ADSCRIPCIÓN EN LA ADMINISTRACIÓN PÚBLICA	DEPENDENCIA DE LA ADMINISTRACIÓN PÚBLICA QUE REPRESENTA Y SU CALIDAD
Lic. Luis Humberto Araiza López, suplencia: Rodrigo Andrés de los Ríos Luna	Secretario de Turismo, Economía y Sustentabilidad (SETUES) y Vocal del CEIGBCS	Secretaría de Turismo, Economía y Sustentabilidad (SETUES)
Arq. Rodrigo Andrés de los Ríos Luna.	Presidente Suplente del CEIEG y Subsecretario de Sustentabilidad	Secretaría de Turismo, Economía y Sustentabilidad (SETUES).
Lic. Ramón Ernesto Zúñiga Angulo.	Secretario Técnico del CEIEG y Coordinador Estatal del INEGI en Baja California Sur.	INEGI.
Ing. Alejandro Blanco Hernandez.	Subsecretario de Economía	Secretaría de Turismo Economía y Sustentabilidad (SETUES).
Arq. Paolette Eunice Trasviña Medina	Directora de Fomento Forestal.	Secretaría de Turismo Economía y Sustentabilidad (SETUES).
Lic. Álvaro de la Peña Angulo, representante: C. Esteban Beltrán Cota	Secretario General de Gobierno y Vocal del CEIGBCS Subsecretario de Gobierno	Secretaría General de Gobierno del estado de Baja California Sur.
M. en C. Sonia Murillo Manríquez	Contraloría General del Estado y Vocal del CEIGBCS	Contraloría General del Estado
Profr. Héctor Jiménez Márquez, representante: Gerardo Ortíz González	Secretaría de Educación Pública y Vocal del CEIGBCS	Secretaría de Educación Pública
Dr. Víctor George Flores, Representante: Lic. Hernan Vega Calleja	Secretario de Salud y Vocal del CEIGBCS	Secretaría de Salud
Lic. Gustavo Hernández Vela Kakogui, representante: Lic. Felix Fernandez Gonzalez	Secretario del Trabajo y Desarrollo Social y Vocal del CEIGBCS	Secretaría del Trabajo y Desarrollo Social



ACTA DE LA PRIMERA SESIÓN ORDINARIA DEL
COMITÉ ESTATAL DE INFORMACIÓN ESTADÍSTICA Y GEOGRÁFICA DEL ESTADO DE BAJA CALIFORNIA SUR 2019

NOMBRE	PUESTO/ ADSCRIPCIÓN EN LA ADMINISTRACIÓN PÚBLICA	DEPENDENCIA DE LA ADMINISTRACIÓN PÚBLICA QUE REPRESENTA Y SU CALIDAD
Lic. Luis Genaro Ruiz Hernández, Representante: Arq. Bianca Penélope Silva Vela, Directora General de Planeación	Secretario de Planeación Urbana, Infraestructura y Movilidad y Vocal del CEIGBCS	Secretaria de Planeación Urbana, Infraestructura y Movilidad
Lic. Joaquín Guillermo Rubio Rivero. Representante: Maricela Sanchez Cota	Subsecretario de Administración y Vocal del CEIGBCS	Secretaria de Finanzas y Administración
Capitán Germán Wong López Representante: Ing. Erich Augusto Palm Quintero	Secretario de Seguridad Pública y Vocal del CEIGBCS	Secretaria de Seguridad Pública
Lic. Miguel Angel Esquinca Kuri.	Subsecretario de la Consejería Jurídica y Vocal del CEIGBCS	Consejería Jurídica
Ing. José Fernando García Romero.	Subsecretario de Pesca y Acuicultura de la SEPADA y Vocal del CEIGBCS	SEPADA
Lic. Carlos Alfredo Godínez León. Representante	Subsecretario Estatal de Protección Civil y Vocal del CEIGBCS	Protección Civil estatal
C. Felix Abraham Almendáriz Puppo.	Director General del Instituto Sudcaliforniano de la Juventud y Vocal del CEIGBCS	Instituto Sudcaliforniano de la Juventud
Lic. María Cristina Herrera Infante. Representante: Eliana de Jesus Lucero Lucero	Directora General del Sistema Estatal para el Desarrollo Integral de la Familia (SEDIF) y Vocal del CEIGBCS	SEDIF
Lic. Teresita Sarahi Verdugo Logan	Encargada de la Dirección General del Instituto Sudcaliforniano para la Inclusión de las Personas con Discapacidad y Vocal del CEIGBCS	Instituto Sudcaliforniano para la Inclusión de las Personas con Discapacidad
C.P. José Leoncio Ávila Geraldo. Representante Ing. Gerardo Eugenio Martínez Dibene	Director General del Instituto Sudcaliforniano del Deporte y Vocal del CEIGBCS	Instituto Sudcaliforniano del Deporte



**ACTA DE LA PRIMERA SESIÓN ORDINARIA DEL
COMITÉ ESTATAL DE INFORMACIÓN ESTADÍSTICA Y GEOGRÁFICA DEL ESTADO DE
BAJA CALIFORNIA SUR 2019**

NOMBRE	PUESTO/ ADSCRIPCIÓN EN LA ADMINISTRACIÓN PÚBLICA	DEPENDENCIA DE LA ADMINISTRACIÓN PÚBLICA QUE REPRESENTA Y SU CALIDAD
Lic. Christopher Alexter Amador Cervantes.	Director General del Instituto Sudcaliforniano de Cultura y Vocal del CEIGBCS	Instituto Sudcaliforniano de Cultura
Ing. Jesús Antonio Solano Leyva	Director General de la Comisión Estatal del Agua y Vocal del CEIGBCS	Comisión Estatal del Agua
Lic. José López Soto Representante: Edmundo Rangel, Jefe de Departamento de Contrato	Director General de la Administración Portuaria Integral de Baja California Sur, S.A de C.V. y Vocal del CEIGBCS	Administración Portuaria Integral de Baja California Sur, S.A de C.V.
Ing. Carlos Rivas Lizaola Representante: Arq. Carlos R. Salinas A.	Director General del Instituto de Infraestructura Física Educativa y Vocal del CEIGBCS	Instituto de Infraestructura Física Educativa
Prof. Pedro Graciano Osuna López	Director General del Instituto Estatal de Educación para Adultos y Vocal del CEIGBCS	Instituto Estatal de Educación para Adultos
Ing. Carlos Alberto Lascurain Ochoa. Representante: Lic Victoria Valery Vélez Valencia	Director General de la Junta Estatal de Caminos y Vocal del CEIGBCS	Junta Estatal de Caminos
Dra. Laura Mónica Treviño Carrillo	Directora General del Consejo Sudcaliforniano de Ciencia y Tecnología y Vocal del CEIEG	Consejo Sudcaliforniano de Ciencia y Tecnología
Ing. Quim. Jesús Javier Jiménez Izabal. Representante: Juan Carlos Castro Flores	Subdirector de Enlace Sectorial del COPLADEBCS y Vocal del CEIGBCS	COPLADEBCS
Ing. José Clemente Beltrán Castro	Director de Informática y Estadística de la SETUES y Vocal del CEIGBCS	SETUES
Lic. Rubén Muñoz Álvarez. Representante: Noé Jorge Juárez Ramírez.	Presidente Municipal del H. XVI Ayuntamiento de La Paz y Vocal del CEIGBCS	H. XV Ayuntamiento de La Paz
C. Arely Arce Peralta. Representante: Luis Enrique Leal Arce	Presidenta Municipal del H. IX Ayuntamiento de Loreto y Vocal del CEIGBCS	H. VIII Ayuntamiento de Loreto
C. Armida Castro Guzmán. Representante: Roberto Sandoval Ceseña.	Presidenta Municipal del H. XIII Ayuntamiento de Los Cabos y Vocal del CEIGBCS	H. XII Ayuntamiento de Los Cabos



**ACTA DE LA PRIMERA SESIÓN ORDINARIA DEL
COMITÉ ESTATAL DE INFORMACIÓN ESTADÍSTICA Y GEOGRÁFICA DEL ESTADO DE
BAJA CALIFORNIA SUR 2019**

1. PRESENTACIÓN DE AUTORIDADES.

Para dar inicio a la sesión, se realizó una breve presentación de las autoridades que asistieron a la sesión, en seguida sometió a consideración de los asistentes, el Orden del día, mismo que fue aprobado.

2. BIENVENIDA Y EXPOSICIÓN DE MOTIVOS.

Continuando con el siguiente punto del Orden del Día, el Arq. Rodrigo Andrés de los Ríos Luna, Presidente Suplente del Comité, dio la bienvenida a los integrantes de este órgano colegiado, acto seguido, invitó a cada uno de los asistentes a que se presentaran para que cada uno tuviera conocimiento de las áreas que integran este Comité, con lo cual además se determinó la existencia de quorum para llevar a cabo la sesión, acto seguido se señaló que el objetivo principal de la reunión es presentar los logros y avances registrados de las actividades desarrolladas por los integrantes de este órgano en apego al Programa Anual de Trabajo 2019, que han contribuido a generar información estadística y geográfica indispensable para la planeación y toma de decisiones y a desarrollar proyectos estratégicos para el estado y los municipios en esta materia.

En su intervención destacó que se han obtenido avances importantes en las actividades previstas en el Programa de Trabajo, pero es necesario reforzar las acciones realizadas e identificar y proponer nuevos proyectos tanto de los requeridos por las diversas dependencias estatales que forman parte del Comité, como de los 5 ayuntamientos.

Se destacó el trabajo que se ha realizado por parte del Comité, resaltando la importancia de la participación de los integrantes que lo conforman, gracias a lo cual se han logrado alcanzar resultados importantes como son la construcción de la plataforma del Sistema Integral para la Georreferenciación de Beneficiarios y el Sistema de Información Geográfica del Estado, se comentaron los beneficios que se obtienen al contar con la información que manejan, así mismo se les informó que el SIGEB fue presentado en el Primer Foro de Estadística y Geografía para Estados y Municipios realizado en 2017, para la Segunda edición de este foro que se llevará a cabo en la ciudad de Manzanillo, Colima, los días 30 y 31 de mayo del presente año, se nuestro Estado presentará el Sistema de Información Geográfica de Baja California Sur SIGBCS, denominado i cluster, Modelo de Desarrollo Turístico, Económico y Sustentable. Como siguiente acto, se proyectó el video desarrollado por INEGI, mostrando a los asistentes el proyecto con el cuál Baja California Sur participará en dicho foro.

En continuidad con la orden del día:

3. LECTURA DE INFORMA DE ACTIVIDADES DEL PRIMER SEMESTRE.

Como siguiente punto, la secretaria de actas procedió a presentar los avances que se han alcanzado respecto a las actividades determinadas en el Programa Anual de Trabajo 2019 del Comité Estatal de Información Estadística y Geográfica del Estado de Baja California Sur, se señaló que en cada una de las intervenciones, los Coordinadores de los Grupos de Trabajo del Comité, se expondría a detalle cada actividad.

[Handwritten signature]
[Handwritten initials]
[Handwritten letter H]

ACTA DE LA PRIMERA SESIÓN ORDINARIA DEL COMITÉ ESTATAL DE INFORMACIÓN ESTADÍSTICA Y GEOGRÁFICA DEL ESTADO DE BAJA CALIFORNIA SUR 2019

Destacó los productos estadísticos y geográficos concretados en lo que va del 2019 como son: El fortalecimiento de la vinculación e integración de información de los municipios a través de la promoción de firma de convenios para la creación y operación de Centros de Información Estadística y Geográfica municipal, el desarrollo de capacitaciones en normas técnicas, la asesoría en el uso y aprovechamiento de información generada por INEGI, el avance en el desarrollo del Sistema Estatal de Información de Niñas, Niños y Adolescentes del Estado de Baja California Sur, incorporación de capas de información al Sistema de Información Geográfica del Estado, de información referente al ordenamiento territorial y reservas territoriales, mismos que fueron presentados en el desarrollo de la sesión por los Coordinadores de los Grupos de Trabajo del Comité.

Se adjunta presentación Power Point del referido informe semestral que da cuenta de las actividades desarrolladas en el 2019, en coincidencia con el Programa Anual de Trabajo (anexo).

Como siguiente punto de la orden del día se presentaron los avances:

4. PROYECTOS POR GRUPO DE TRABAJO EN EL MARCO DEL PROGRAMA ANUAL DE TRABAJO 2019:

- Primeramente, El **Lic. Alejandro Blanco Hernández**, Subsecretario de Economía, de la Secretaría de Turismo, Economía y Sustentabilidad, encargado del Grupo de Trabajo de Información Económica, dió a conocer el estatus de los proyectos y acciones que se están desarrollando a través del referido grupo de los cuales se destaca la conclusión del sistema de captura para el Padrón de Asesores Inmobiliarios, mencionó que partiendo de la normatividad en materia inmobiliaria se tuvo la necesidad de desarrollar una plataforma que permitirá captar de forma sistematizada la información para un mejor control de los agentes inmobiliarios, señaló que con el uso de catálogos y la implementación del mapa digital de México permitirá generar reportes muy precisos en la materia, señaló que se trabaja en la propuesta de una Ley Estatal de Información Estadística y Geográfica para nuestra entidad.
- A continuación, el **C. Esteban Beltrán Cota**, Subsecretario General de Gobierno, en representación del Lic. Álvaro de la Peña Angulo, Secretario General de Gobierno, interviene para exponer los resultados de los trabajos que se están realizando en el Grupo de Trabajo de Información de Gobierno, Seguridad Pública e Impartición de Justicia, detallando los trabajos realizados en la integración del Sistema Estatal de Información de Niñas, Niños y Adolescentes de Baja California Sur, cedió el uso de la voz a la Profesora Adela González Moreno, quien comentó que para el desarrollo de esta herramienta se cuenta con la colaboración y coordinación de esfuerzos de diferentes dependencias, en este sentido, comentó sobre la realización de un taller de indicadores en el que se proporcionaron los conocimientos técnicos necesarios para el desarrollo de indicadores y se definió el mecanismo que se seguirá para poder integrar la información, después de lo anterior, se mencionaron las actividades que se tienen comprometidos en el Programa Anual de Trabajo como lo es la integración del Atlas de Riesgo de La Paz al Sistema de Información Geográfica del Gobierno del estado, además de que mencionó las metas a mediano y largo plazo.

**ACTA DE LA PRIMERA SESIÓN ORDINARIA DEL
COMITÉ ESTATAL DE INFORMACIÓN ESTADÍSTICA Y GEOGRÁFICA DEL ESTADO DE
BAJA CALIFORNIA SUR 2019**

- El **Lic. Félix Fernández González**, en representación del Lic. Gustavo Hernández Vela Kakogui, Secretario del Trabajo y Desarrollo Social y Coordinador del Grupo de Trabajo de información Demográfica y Social, expuso los resultados que se han obtenido en la implementación y promoción del Sistema Integral para la Georreferenciación de Beneficiarios (SIGEB), se dio a conocer sobre las indicaciones que se emitieron por parte del Gobernador del Estado para que todas las dependencias realicen el registro de su información en este sistema, se comentó sobre el evento presentación de resultados de la ENADID 2018, mencionó algunos de los requerimientos que se tienen para poder llevar a cabo el Censo de Población y Vivienda 2020 y exhorto a los asistentes a sumarse a este importante evento censal que proporcionará información valiosa para todos los sectores.
- Por su parte la **Arq. Bianca Penélope Silva Vela**, Directora General de Planeación, en representación del Lic. Luis Genaro Ruiz Hernández, Secretario de Planeación Urbana, Infraestructura y Movilidad, y Coordinador del Grupo de Trabajo información Geográfica, Ordenamiento Territorial, Urbano y Medio Ambiente, mencionó sobre las actividades que se han desarrollado en el primer trimestre del 2019, referente a la integración de las capas de información de ordenamiento territorial y de las capas de reservas territoriales al Sistema de Información Geográfica del Estado, mencionó que a mediano plazo se tiene considerado mantener actualizado el sistema estatal de información georreferenciada y que a largo plazo se pretende consolidar este sistema como una plataforma integradora y vinculatoria que facilite el intercambio de información entre los grupos de trabajo y fortalecer el proyecto de dictaminación técnica de uso de suelo para hacerlo vinculatorio con otras dependencias.

Acto seguido se procedió a desahogar el siguiente punto de la Orden del Día, el Secretario Técnico del CEIEG, Lic. Ramón Ernesto Zúñiga Angulo, en su intervención explicó el esquema del proceso para la integración y divulgación de información estadística y geográfica por parte de los integrantes del Comité, destacó sobre la importancia que tiene la generación de información a partir de los registros administrativos que resulta del desarrollo de las actividades de los integrantes, enfatizando que se debe de fomentar su automatización y fortalecimiento apagándose a normatividad que establece el INEGI, el uso de catálogos y la implementación de herramientas que faciliten la captura y la georreferenciación de la información.

Para finalizar la sesión se establecieron los siguientes:

5. ACUERDOS Y ASUNTOS GENERALES.

- a) Todos los integrantes de este comité se comprometen a identificar 2 registros administrativos que generen de acuerdo a sus funciones.
- b) Todos los integrantes se comprometen a identificar las necesidades que tengan de capacitación, para con ello establecer un programa de capacitación.
- c) Se compartiran a todos los asistentes las presentaciones y ligas de los sistemas que se mostraron.
- d) El C. Homero Gonzalez Medrano, Diputado Local de la XV Legislatura del H. Congreso de B.C.S. se compromete a impulsar ante el Congreso del Estado la conformación de mesas de trabajo donde se revisen los instrumentos de ordenamiento territorial que requiere el estado.


**ACTA DE LA PRIMERA SESIÓN ORDINARIA DEL
COMITÉ ESTATAL DE INFORMACIÓN ESTADÍSTICA Y GEOGRÁFICA DEL ESTADO DE
BAJA CALIFORNIA SUR 2019**


Por último el Presidente del Comité dio el mensaje y llevó a cabo la clausura de la sesión:


6. MENSAJE Y CLAUSURA DE LA SESIÓN.

Al respecto, reconoció ampliamente la labor realizada a través de los Grupos de Trabajo del Comité durante el año 2019 y expresó su voluntad de continuar reforzando las actividades que se han venido realizando en este órgano, proponiendo y desarrollando más proyectos y acciones que permitan lograr una eficiente vinculación interinstitucional para la verificación y validación del proceso estandarizado de generación y difusión de información geográfica y estadística, pero que también contribuyan a la producción, integración, actualización y conservación de la información estadística y geográfica para la toma de decisiones, la planeación, seguimiento y evaluación de planes y programas de desarrollo de la entidad y de los municipios.

El Presidente Suplente de este Comité a nombre del Gobierno del Estado de Baja California Sur, dio por terminados los trabajos de la Primera Reunión Ordinaria siendo las 10:30 horas de día 15 de mayo de 2019.


Arq. Rodrigo Andrés de los Ríos Luna
Subsecretario de Sustentabilidad SETUES y
Presidente Suplente del CEIEGBCS


Lic. Ramón Ernesto Zúñiga Angulo
Coordinador del INEGI en B.C.S.
Secretario Técnico del CEIEGBCS


Arq. Paolette Eunice Trasviña Medina
Secretaria de Actas del CEIEGBCS
Directora de Fomento Forestal SETUES

**ACTA DE LA PRIMERA SESIÓN ORDINARIA DEL
COMITÉ ESTATAL DE INFORMACIÓN ESTADÍSTICA Y GEOGRÁFICA DEL ESTADO DE
BAJA CALIFORNIA SUR 2019**

ANEXOS

1. INFORME DE ACTIVIDADES DEL PRIMER SEMESTRE DEL CEIEGBCS.
2. PROYECTOS POR GRUPO DE TRABAJO EN EL MARCO DEL PROGRAMA ANUAL DE TRABAJO 2019.
 - Grupo de Trabajo Económico.
 - Grupo de Trabajo Demográfico y Social.
 - Grupo de Trabajo de Gobierno, Seguridad Pública e Impartición de Justicia.
 - Grupo de Trabajo Información Geográfica, Ordenamiento Territorial, Urbano y Medio Ambiente.
3. LISTA DE ASISTENCIA.

