

Gobierno del Estado de Baja California Sur

**Información Generada por el INEGI
sobre Baja California Sur**

La Paz, B. C. S.
Junio de 2015



**INSTITUTO NACIONAL
DE ESTADÍSTICA Y GEOGRAFÍA**

Contenido

I. Encuestas

1.1 Encuestas Regulares

- Encuesta Nacional de Ocupación y Empleo
- Encuesta Mensual de la Industria Manufacturera
- Encuesta Nacional de Empresas Constructoras
- Encuesta Mensual sobre Empresas Comerciales
- Encuesta Nacional de Ingresos y Gastos en los Hogares
- Módulo de Condiciones Socioeconómicas
- Encuesta Nacional de Victimización y Percepción sobre Seguridad Pública
- Encuesta Nacional de Victimización de Empresas

1.2 Encuestas Especiales

- Encuesta Nacional de Empleo y Seguridad Social
- Encuesta Nacional de Calidad e Impacto Gubernamental
- Encuesta Nacional sobre la Dinámica de las Relaciones en los Hogares
- Encuesta Nacional de la Dinámica Demográfica
- Encuesta Nacional sobre Violencia en el Noviazgo



Contenido



- Encuesta sobre el Seguro Médico para una Nueva Generación
- Investigación y Desarrollo Tecnológico
- Disponibilidad y Uso de Tecnologías
- Módulo de Trabajo Infantil
- Encuesta Nacional sobre Uso del Tiempo
- Encuesta Nacional de Inclusión Financiera
- Encuesta sobre la Percepción Pública de la Ciencia y la Tecnología en México
- Encuesta Laboral y de Corresponsabilidad Social
- Encuesta Demográfica Retrospectiva
- Encuesta Nacional de Inserción Laboral de los Egresados de la Educación Media Superior

II. Censos

- Censo Agropecuario
- Censos Económicos
- Conteo de Población y Vivienda
- Censo de Población y Vivienda



Contenido



- Censo Nacional de Gobierno, Seguridad Pública y Sistema Penitenciario Estatales
- Censo Nacional de Procuración de Justicia Estatal
- Censo Nacional de Impartición de Justicia Estatal
- Censo Nacional de Gobiernos Municipales y Delegacionales

III. Registros Administrativos

- Estadísticas Vitales
- Estadísticas Sociales
- Estadísticas Económicas

IV. Anuario Estadístico y Geográfico

- Anuario Estadístico y Geográfico
- Síntesis Estadísticas Municipales

V. Geografía

- Red Geodésica y Cartografía Temática



Contenido



- Cartas Topográficas:
 - 1 : 20,000
 - 1 : 50,000
 - 1 : 250,000
- Cartografía Urbana
- Georreferenciación de Establecimientos Económicos


VI. Cuentas Nacionales

- Producto Interno Bruto Estatal
- Indicador Trimestral de la Actividad Económica Estatal (ITAEE)
- Índice de Precios al Consumidor
- Índice de Precios al Productor



I. Encuestas

1.1 Encuestas Regulares



Ocupación y Empleo

- **Fuente:** Encuesta Nacional de Ocupación y Empleo (ENOE)
- **Objetivo:**
 - Generar información estadística trimestral sobre las características ocupacionales de la población mexicana, así como sociodemográfica que permita profundizar en el análisis de los aspectos laborales.
- **Tamaño de la muestra:**
 - Nacional: 120,365 viviendas
 - Estatal: 2,901 viviendas
- **Información disponible:**
 - Población total
 - Población económicamente activa
 - Población no económicamente activa
 - Población ocupada
 - Población desocupada
 - Tasas complementarias de ocupación y desocupación, subocupación y ocupación en el sector informal y en la informalidad
- **Desagregación geográfica:**
 - Nacional
 - Entidad federativa
 - Ciudades autorrepresentadas
 - Localidades de:
 - 100,000 y más habitantes
 - 15,000 a 99,999 habitantes
 - 2,500 a 14,999 habitantes
 - Menos de 2,500 habitantes



Manufacturas




- **Fuente: Encuesta Mensual de la Industria Manufacturera (EMIM)**

- **Objetivo:**
 - Generar y divulgar estadística básica y derivada, que permita conocer el comportamiento de coyuntura de las principales variables económicas del sector manufacturero del país y servir de apoyo para la toma de decisiones en materia de política económica. Además, de insumo para la generación del Producto Interno Bruto y de Indicadores Económicos sobre el empleo, la producción, la productividad y el costo unitario de la mano de obra, entre otros.

- **Tamaño de la muestra:**
 - Nacional: 7,238 establecimientos
 - Estatal: 14 establecimientos

- **Información disponible:**
 - Unidades económicas
 - Personal ocupado
 - Remuneraciones
 - Horas trabajadas por tipo de personal
 - Valor de producción
 - Cantidad y valor de ventas de los productos elaborados

- **Desagregación geográfica:**
 - Nacional
 - Entidad federativa



Construcción




- **Fuente:** Encuesta Nacional de Empresas Constructoras (ENEC)

- **Objetivo:**
 - Captar información de las unidades económicas dedicadas a actividades de la Industria de la Construcción con el fin de proporcionar datos actualizados a los diferentes sectores de la sociedad y brindarles indicadores útiles para su análisis y toma de decisiones.

- **Tamaño de la muestra:**
 - Nacional: 4,371 empresas
 - Estatal: 59 empresas

- **Información disponible:**
 - Unidades económicas
 - Personal ocupado
 - Remuneraciones
 - Horas trabajadas por tipo de personal
 - Producción


- **Desagregación geográfica:**
 - Nacional
 - Entidad federativa



Comercio



- **Fuente: Encuesta Mensual sobre Empresas Comerciales (EMEC)**
- **Objetivo:**
 - Captar información de las unidades económicas dedicadas a la comercialización de mercancías, lo que permite proporcionar datos actualizados a los diferentes sectores de la sociedad y brindarles indicadores útiles para su análisis y toma de decisiones.
- **Tamaño de la muestra:**
 - Nacional: 8,000 establecimientos comerciales
 - Estatal: 29 establecimientos comerciales
- **Información disponible:**
 - Unidades económicas
 - Personal ocupado
 - Remuneraciones
 - Horas trabajadas por tipo de personal
 - Cantidad y valor de mercancías compradas
 - Cantidad y valor de ventas
- **Desagregación geográfica:**
 - Nacional
 - Entidad federativa



El Ingreso-Gasto de los Hogares

- **Fuente:** Encuesta Nacional de Ingresos y Gastos de los Hogares 2012 (ENIGH)
- **Objetivo:**
 - Proporcionar un panorama estadístico del comportamiento de los ingresos y gastos de los hogares en cuanto a su monto, procedencia y distribución; adicionalmente ofrece información sobre las características ocupacionales y sociodemográficas de los integrantes del hogar, así como las características de la infraestructura de la vivienda y el equipamiento del hogar.
- **Tamaño de la muestra:**
 - Nacional: 10,062 viviendas
 - Estatal: 303 viviendas
- **Información disponible:**
 - Características de las viviendas y datos sociodemográficos de los integrantes del hogar
 - Características ocupacionales de los miembros del hogar de 12 años y más
 - Ingreso corriente total (monetario y no monetario) de los hogares
 - Gasto corriente monetario de los hogares
 - Percepciones financieras y de capital de los hogares y sus integrantes
 - Erogaciones financieras y de capital de los hogares
 - Residentes e identificación de hogares en la vivienda
 - Equipamiento del hogar, servicios
- **Desagregación geográfica:**
 - Nacional



El Ingreso-Gasto de los Hogares

- **Fuente: Módulo de Condiciones Socioeconómicas 2012 (MCS)**
- **Objetivo:**
 - Generar información sobre ingresos, salud, educación, seguridad social, calidad y espacios de la vivienda, servicios básicos, acceso a la alimentación y redes sociales.
- **Tamaño de la muestra:**
 - Nacional: 64,246 viviendas
 - Estatal: 2,005 viviendas
- **Información disponible:**
 - Características sociodemográficas de los hogares y sus integrantes (acceso a la salud, alimentación y redes sociales)
 - Características ocupacionales de los integrantes del hogar de 12 años y más
 - Ingresos de los integrantes del hogar
 - Características y servicios de las viviendas
 - Características, ingresos y gastos de los negocios del hogar
- **Desagregación geográfica:**
 - Nacional
 - Ámbito urbano y rural
 - Entidad federativa



Victimización y Percepción sobre Seguridad Pública

- **Fuente:** Encuesta Nacional de Victimización y Percepción sobre Seguridad Pública 2014 (ENVIPE)
- **Objetivo:**
 - Obtener información que permita realizar estimaciones con representatividad a nivel nacional y estatal de la prevalencia e incidencia delictiva que afectaron a los hogares y a los miembros del hogar durante 2013, así como la correspondiente cifra negra. Además se capta información sobre la percepción de la población de 18 años y más respecto a la seguridad pública y a las instituciones encargadas de brindarla para el 2014.
- **Tamaño de la muestra:**
 - Nacional: 95,517 viviendas
 - Estatal: 3,000 viviendas
- **Información disponible:**
 - Tasa de prevalencia delictiva
 - Tasa de incidencia delictiva
 - Nivel de victimización
 - Delitos ocurridos por tipo de delito
 - Cifra negra
 - Percepción de la inseguridad en la entidad, el municipio y la colonia
- **Desagregación geográfica:**
 - Nacional
 - Ámbito urbano y rural
 - Entidad federativa




Victimización de Empresas

- **Fuente: Encuesta Nacional de Victimización de Empresas 2014 (ENVE)**
- **Objetivo:**
 - **Obtener información que permita realizar estimaciones con cobertura nacional referidas al 2013 para el sector privado sobre la prevalencia delictiva y la correspondiente cifra negra, a nivel nacional y por entidad federativa. Recabar información sobre características del delito, el contexto de la victimización y el impacto económico del delito en las unidades económicas del sector privado.**
- **Tamaño de la muestra:**
 - **Nacional: 33,479 unidades económicas**
 - **Estatad: 946 unidades económicas**
- **Información disponible:**
 - **Tasa de prevalencia delictiva**
 - **Delitos ocurridos**
 - **Cifra negra**
 - **Condición de denuncia**
 - **Costos del delito**
- **Desagregación geográfica:**
 - **Nacional**
 - **Entidad federativa**



I. Encuestas

1.2 Encuestas Especiales



Seguridad Social

- **Fuente: Encuesta Nacional de Empleo y Seguridad Social 2013 (ENESS)**
- **Objetivo:**
 - Proporcionar información estadística integral sobre la cobertura de la seguridad social y las condiciones, modalidades y frecuencia con que la población accede a los servicios proporcionados por las instituciones de seguridad social, así como información sobre los aspectos demográficos, económicos y sociales de la población.
- **Tamaño de la muestra:**
 - Nacional: 81,793 viviendas
 - Estatal: 1,963 viviendas
- **Información disponible:**
 - Derechohabiencia, prestaciones médicas y cotizaciones
 - Servicios médicos
 - Pensiones
 - Discapacidad e incapacidad laboral
 - Cuidado de menores
- **Desagregación geográfica:**
 - Nacional
 - Entidad federativa



Políticas Públicas

- **Fuente:** Encuesta Nacional de Calidad e Impacto Gubernamental 2013 (ENCIG)
- **Objetivo:**
 - Recabar información con representatividad nacional y por entidad federativa sobre las experiencias y la percepción de la población con trámites y servicios públicos que proporcionan los diferentes niveles de gobierno, incluyendo servicios de seguridad pública y justicia, que aporte elementos para la toma de decisiones de política pública.
- **Tamaño de muestra:**
 - Nacional: 33,000 viviendas
 - Entidad: 1,000 viviendas
- **Información disponible:**
 - Percepción de la existencia de los principales problemas sociales
 - Percepción de la calidad de los servicios públicos municipales o delegacionales
 - Trámites o solicitud de servicios
 - Trámites realizados por lo menos una vez sin intermediarios
 - Servicios públicos de la ciudad según calificación otorgada por el usuario
 - Mejoras municipales y del Distrito Federal, según percepción sobre aquellas que considera prioritarias
- **Desagregación geográfica:**
 - Nacional
 - Ámbito urbano y rural
 - Entidad federativa



Dinámica de las Relaciones en los Hogares

- **Fuente:** Encuesta Nacional sobre la Dinámica de las Relaciones en los Hogares 2011 (ENDIREH)
- **Objetivo:**
 - Generar información estadística para dimensionar, caracterizar y conocer la incidencia de la violencia de pareja en el país y, de manera general, la violencia que sufren las mujeres de 15 años o más independientemente de su estado conyugal en diversos ámbitos.
- **Tamaño de la muestra:**
 - Nacional: 128,000 viviendas
 - Estatal: 4,000 viviendas
- **Información disponible:**
 - Características de la vivienda y datos sociodemográficos
 - Violencia en los ámbitos laboral, escolar y comunitario
 - Relación actual para mujeres unidas
 - Tensiones y conflictos
 - Toma de decisiones
 - Última relación para mujeres separadas
 - Vida en pareja
 - Violencia en la familia de origen
 - Tipos de violencia
 - Opinión sobre los roles masculinos y femeninos
- **Desagregación geográfica:**
 - Nacional
 - Ámbito urbano y rural
 - Entidad federativa



Dinámica Demográfica



- **Fuente:** Encuesta Nacional de la Dinámica Demográfica 2009 (ENADID)
- **Objetivo:**
 - Generar información estadística relacionada con el nivel y el comportamiento de los componentes de la dinámica demográfica: fecundidad, mortalidad y migración en México.
- **Tamaño de muestra:**
 - Nacional: 101,000 viviendas
 - Estatal: 3,000 viviendas
- **Información disponible**
 - Crecimiento, estructura y composición de la población
 - Comportamiento de la fecundidad
 - Características económicas y educativas
 - Migración según lugar de nacimiento, lugar de residencia anterior y lugar de residencia hace 5 años
 - Migración internacional
- **Desagregación geográfica:**
 - Nacional
 - Entidad federativa
 - Localidades de:
 - 100,000 y más habitantes
 - 15,000 a 99,999 habitantes
 - 2,500 a 14,999 habitantes
 - Menos de 2,500 habitantes



Violencia en el Noviazgo

- **Fuente:** Encuesta Nacional Sobre Violencia en el Noviazgo 2007 (ENVIN)
- **Objetivo:**
 - Generar información estadística sobre la frecuencia y magnitud de la violencia que se da entre parejas no convivientes y de las características de la dinámica de las relaciones de noviazgo. Obtener información que oriente el diseño de acciones de política pública para la prevención, atención y erradicación de la violencia que se manifiesta en las relaciones de noviazgo entre la juventud mexicana.
- **Tamaño de la muestra:**
 - Nacional: 16,045 viviendas
- **Información disponible:**
 - Características de la relación
 - Relaciones sexuales
 - Violencia sexual
 - Preferencia sexual y percepción de violencia en las relaciones de pareja
 - Conocimientos de métodos anticonceptivos y enfermedades de transmisión sexual
 - Estereotipos de género
 - Adicciones y discriminación
- **Desagregación geográfica:**
 - Nacional
 - Localidades de 15 mil y más habitantes
 - Localidades de menos de 15 mil habitantes



Seguro Médico para una Nueva Generación



- **Fuente:** Encuesta Sobre el Seguro Médico para una Nueva Generación 2009 (ESMNG)
- **Objetivo:**
 - Identificar el impacto en la salud y en la economía familiar del SMNG. Generar información de la población afiliada al programa que permita dar seguimiento a la misma.
- **Tamaño de la muestra:**
 - Nacional: 12,240 niños
 - Estatal: 120 niños
- **Información disponible:**
 - Características socioeconómicas del hogar de residencia
 - Acceso y calidad de los servicios de salud
- **Desagregación geográfica:**
 - Nacional
 - Ámbito urbano y rural



Investigación y Desarrollo Tecnológico

- **Fuente:** Encuesta sobre Investigación y Desarrollo Tecnológico y Módulo sobre Actividades de Biotecnología y Nanotecnología 2012 (ESIDET-MBN)
- **Objetivo:**
 - Captar información relacionada con los recursos humanos y financieros que se destinan a las actividades de investigación y desarrollo tecnológico (IDT) en los sectores: productivo, privado no lucrativo, de educación superior y gobierno.
- **Tamaño de la muestra:**
 - Nacional: 12,396 empresas e instituciones
 - Estatal: 126 empresas e instituciones
- **Información disponible:**
 - Investigación intramuros y extramuros
 - Investigación y desarrollo tecnológico (IDT) intramuros
 - Recursos humanos en investigación y desarrollo tecnológico (IDT) intramuros
 - Infraestructura para realizar investigación y desarrollo tecnológico
 - Biotecnología
 - Nanotecnología
 - Gastos en servicios científicos y tecnológicos
- **Desagregación geográfica:**
 - Nacional
 - Entidad federativa



Disponibilidad y Uso de Tecnologías

- **Fuente: Módulo sobre Disponibilidad y Uso de Tecnologías de la Información en los Hogares 2014 (MODUTIH)**
- **Objetivo:**
 - Conocer el número de hogares con equipo de cómputo (PC, Lap top, PDA), contar los hogares con acceso a internet, registrar a los individuos de seis o más años que usan una computadora, determinar la cantidad de usuarios de internet y sus principales características.
- **Tamaño de muestra:**
 - Nacional: 43,840 viviendas
 - Estatal: 1,074 viviendas
- **Información disponible:**
 - Hogares con equipo de cómputo (PC, Lap top, PDA)
 - Hogares con acceso a internet
 - Individuos de seis o más años que usan una computadora
 - Cantidad de usuarios de internet y sus principales características
- **Desagregación geográfica:**
 - Nacional
 - Entidad federativa



Trabajo Infantil

- **Fuente: Módulo de Trabajo Infantil 2013 (MTI)**
- **Objetivo:**
 - Contar con una base de información actualizada sobre las características sociodemográficas de los niños y las niñas de 5 a 17 años que realizan actividades económicas, domésticas y escolares en el país.
- **Tamaño de la muestra:**
 - Nacional: 53,944 viviendas
 - Estatal: 1,145 viviendas
- **Información disponible:**
 - Número de niños y niñas que realizan actividades económicas y domésticas
 - Trabajo económico que realizan los niños y las niñas y sus características ocupacionales y laborales
 - Relación entre la asistencia escolar y las actividades económicas y domésticas
 - Contribución del trabajo infantil a la economía del hogar
- **Desagregación geográfica:**
 - Nacional
 - Ámbito urbano y rural
 - Entidad federativa



Uso del Tiempo

- **Fuente:** Encuesta Nacional sobre Uso del Tiempo 2009 (ENUT)
- **Objetivo:**
 - Captar el tiempo destinado por las personas de 12 años y más a sus actividades diarias y contribuir a proporcionar los insumos de información estadística necesarios para la medición de todas las formas de trabajo de los individuos, incluido el remunerado y el no remunerado de los hogares.
- **Tamaño de muestra:**
 - Nacional: 17,000 viviendas
 - Estatal: 363 viviendas
- **Información disponible:**
 - Características y equipamiento de la vivienda
 - Hogares en la vivienda y equipamiento en el hogar
 - Características sociodemográficas
 - Condición de actividad y características del trabajo
 - Actividades realizadas por los integrantes del hogar
 - Actividades realizadas por personas de 12 años y más que no forman parte del hogar
- **Desagregación geográfica:**
 - Nacional



Inclusión Financiera

- **Fuente:** Encuesta Nacional de Inclusión Financiera 2012 (ENIF)
- **Objetivo:**
 - Proporcionar información que permita diseñar políticas públicas en materia de uso y acceso a servicios y productos financieros con la que se generen indicadores oficiales a nivel nacional que permitan a las dependencias públicas el diagnóstico y establecimiento de metas a corto y largo plazo.
- **Tamaño de muestra:**
 - Nacional: 7,016 viviendas
 - Estatal: 200 viviendas
- **Información disponible:**
 - Características sociodemográficas de los integrantes de los hogares en las viviendas
 - Administración de los gastos
 - Ahorro informal y formal (disponibilidad de una cuenta de ahorros, disponibilidad de tarjeta de débito, uso de la banca en internet o por celular)
 - Crédito informal y formal (disposición de crédito o tarjeta de crédito, departamental, préstamos)
 - Cuenta de ahorro para el retiro
- **Desagregación geográfica:**
 - Nacional
 - Localidades de 15 mil y más habitantes
 - Localidades de menos de 15 mil habitantes



Percepción pública de la ciencia y la tecnología

- **Fuente:** Encuesta sobre la Percepción Pública de la Ciencia y la Tecnología en México 2013 (ENPECYT)
- **Objetivo:**
 - Recopilar información relevante para la generación de indicadores que midan el conocimiento, entendimiento y actitud de las personas, relativos a las actividades científicas y tecnológicas.
- **Tamaño de muestra:**
 - Nacional: 3,200 viviendas
 - Estatal: 100 viviendas
- **Información disponible:**
 - Grupos de edad y nivel de escolaridad
 - Interés por desarrollos científicos y tecnológicos
 - Número de horas a la semana que se ven programas de ciencia y tecnología
 - Número de horas que se escucha noticias, programas de ciencia y tecnología
 - Tipo de información que se consulta en internet
 - Número de artículos de ciencia y tecnología que se leen
 - Tipo de recinto de cultura, ciencia y tecnología, y condición de asistencia durante el último año
- **Desagregación geográfica:**
 - Nacional
 - Localidades de 100,000 y más habitantes



Laboral y de Corresponsabilidad Social

- **Fuente:** Encuesta Laboral y de Corresponsabilidad Social 2012 (ELCOS)
- **Objetivo:**
 - Generar información estadística sobre las necesidades de cuidado en los hogares y la participación en ello de integrantes y no integrantes del hogar, para determinar si existe una sobrecarga de trabajo en las mujeres y si ello representa una barrera en su inserción laboral o su inserción en condiciones precarias.
- **Tamaño de muestra:**
 - Nacional: 19,850 viviendas
 - Estatal: 350 viviendas
- **Información disponible:**
 - Características de la población en hogares que requiere cuidados continuos
 - Características de las y los integrantes del hogar que participan en actividades de cuidado
 - Dinámica, satisfacción y flexibilidad en el empleo de las mujeres y su relación con diversos factores individuales y de su entorno familiar y social
 - Expectativas laborales y profesionales de las mujeres y, en su caso, sobre los factores que han limitado su inserción al mercado laboral
 - Mujeres que no están insertas en el mercado laboral y las razones para no hacerlo
- **Desagregación geográfica:**
 - Ciudad de México, Guadalajara y Monterrey y agregado de las 29 áreas urbanas restantes del país.



Demográfica retrospectiva

- **Fuente: Encuesta Demográfica Retrospectiva 2011 (EDER)**
- **Objetivo:**
 - Proporcionar información sobre la naturaleza temporal de algunos procesos sociodemográficos importantes (migración, educación, ocupación, nupcialidad, fecundidad y mortalidad), que ha experimentado la población de México durante la segunda mitad del siglo XX y el inicio del siglo XXI, así como las interrelaciones que los distintos fenómenos demográficos guardan entre sí, en las trayectorias de vida de los individuos.
- **Tamaño de muestra:**
 - Nacional: 3,200 viviendas
 - Estatal: 82 viviendas
- **Información disponible:**
 - Movimientos migratorios
 - Escolaridad
 - Historia laboral
 - Historia de familias
 - Nupcialidad
 - Antecedentes familiares
 - Situación económica en la infancia
 - Características de la vivienda
- **Desagregación geográfica:**
 - Nacional




Inserción laboral

- **Fuente:** Encuesta Nacional de Inserción Laboral de los Egresados de la Educación Media Superior 2012 (ENILEMS)
- **Objetivo:**
 - Obtener información estadística de la población de 18 a 20 años de edad que concluyeron la Educación Media Superior, con el fin de conocer la inserción y su situación en el mercado laboral.
- **Tamaño de muestra:**
 - Nacional: 9,255 personas
 - Estatal: 219 personas
- **Información disponible:**
 - Egresados de la Educación Media Superior
 - Tipo de sostenimiento de la escuela y opción educativa
 - Principal dificultad para encontrar trabajo y opción educativa
 - Condición de experiencia laboral y opción educativa
 - Sector de actividad económica
 - Prestaciones laborales
 - Horas a la semana trabajadas
- **Desagregación geográfica:**
 - Nacional



II. Censos



Información Sector Agropecuario

- **Fuente: Censo Agropecuario**

- **Objetivo:**

Obtener información estadística básica, actualizada y fidedigna, que permita conocer la estructura productiva y las características económicas y tecnológicas de las unidades de producción, mediante la generación de indicadores al más amplio nivel de detalle geográfico, sectorial y temático.

- **Periodicidad: Cada 10 años**

- **Información disponible:**

- Se dispone de la información de los Censos Agropecuarios: 1991 y 2007.
- Superficie y ubicación de las Unidades de Producción
- Principales tipos de cultivos, superficie sembrada, cosechada y producción obtenida
- Cría y explotación de animales
- Forma de propiedad de los predios
- Uso de fertilizantes, semilla mejorada, abonos, etc.
- Características socio-demográficas de los productores
- Vehículos y maquinaria agropecuaria y forestal
- Aprovechamiento forestal



Información Sector Económico no Agropecuario

■ Fuente: Censos Económicos

■ Objetivo:

Obtener información estadística básica, actualizada y fidedigna, sobre todos los establecimientos productores de bienes, comercializadores de mercancías y prestadores de servicios del país, para generar indicadores económicos a un gran nivel de detalle geográfico, sectorial y temático.

■ **Periodicidad:** Desde 1930 se han realizado por lo regular cada 5 años. En 2014 se llevó a cabo el levantamiento número 18.

■ Cobertura sectorial:

Se cubren todos los sectores de la economía con excepción de las actividades agropecuarias y forestales.

■ Información disponible:

- Se dispone de la información de los Censos Económicos: 1930 a 2014.

- Unidades económicas

- Personal ocupado/horas trabajadas/pagos al personal

- Inversión/activos fijos/formación bruta de capital fijo

- Producción bruta

- Valor agregado censal bruto

- Gasto por consumo e ingresos por suministro de bienes y servicios

- Indicadores económicos

- Mapas interactivos, calculadora censal y Sistema Automatizado de Información Censal

- Directorio Estadístico Nacional de Unidades Económicas (DENUE)



Información Demográfica

- **Fuente:** Censo de Población y Vivienda

- **Objetivo:**

Producir información sociodemográfica básica, que actualice el conocimiento sobre el tamaño, la composición y la distribución territorial de la población, los hogares y las viviendas en el país.

- **Periodicidad:** Decenal, en los años terminados en cinco.

- **Cobertura geográfica:** Nacional, Entidad Federativa, Municipio, Localidad, AGEB y Manzana.

- **Información disponible:**

- Se dispone de la información de los Censos de Población y Vivienda: 1995 y 2005.
- Tipo y clase de vivienda, material de construcción en pisos, número de dormitorios y número de cuartos, servicios básicos (agua entubada, drenaje y electricidad), servicio sanitario, bienes en la vivienda, número de hogares, características básicas de las personas (parentesco, sexo y edad), derechohabencia a servicios de salud, lugar de residencia hace cinco años, tipo de lengua indígena y condición de lengua española, características educativas (alfabetismo, asistencia escolar y nivel de instrucción), número de hijos nacidos vivos y de sobrevivientes de las mujeres.



Información Demográfica

- **Fuente: Censo de Población y Vivienda**

- **Objetivo:**

Producir información sociodemográfica básica, que actualice el conocimiento sobre el tamaño, la composición y la distribución territorial de la población, los hogares y las viviendas en el país.

- **Periodicidad:** Cada 10 años, en años terminados en cero.

- **Cobertura geográfica:** Nacional, Entidad Federativa, Municipio, Localidad, AGEB y Manzana.

- **Información disponible:**

- Se dispone de la información de los Censos de población: 1895, 1900 - 1910, 1921, 1930 - 2010.
- Tamaño, composición y distribución territorial de la población, parentesco, migración y migración reciente, derechohabencia a servicios de salud, religión, discapacidad, lengua indígena, características educativas, situación conyugal, condición de actividad económica, fecundidad, número de viviendas, características de la vivienda, servicios básicos, disponibilidad de bienes, medios de comunicación, entre otra.



Información Pública



- **Fuente:** Censo Nacional de Gobierno, Seguridad Pública y Sistema Penitenciario Estatales
- **Objetivo:**
Generar información estadística y geográfica sobre la gestión de la Administración Pública de cada Entidad Federativa, en las materias de gobierno, seguridad pública y sistema penitenciario, así como justicia cívica para el caso del Distrito Federal.
- **Periodicidad:** Anual.
- **Cobertura geográfica:** Nacional y desglose por Entidad Federativa.
- **Información disponible:**
 - Se dispone de información de los años: 2011, 2012, 2013 y 2014.
 - Instituciones y egresos de las administraciones públicas estatales, personal, bienes inmuebles y trámites en las administraciones públicas estatales, intervenciones de la policía estatal, presuntos delitos del fuero común y del fuero federal, víctimas registradas en las intervenciones de la policía estatal, ingreso a los centros penitenciarios por delitos del fuero común y del fuero federal según tipo de delito, presupuesto ejercido por los centros penitenciarios, entre otros.



Información Pública

- **Fuente: Censo Nacional de Procuración de Justicia Estatal**

- **Objetivo:**

Generar información estadística y geográfica de la Procuraduría o Fiscalía General de Justicia en cada entidad federativa, con la finalidad de que dicha información se vincule con el quehacer gubernamental dentro del proceso de diseño, implementación, monitoreo y evaluación de las políticas públicas de alcance nacional en materia de procuración de justicia.

- **Periodicidad: Anual.**

- **Cobertura geográfica: Nacional y desglose por Entidad Federativa.**

- **Información disponible:**

- Se dispone de información de los años: 2011, 2012, 2013 y 2014.
- Averiguaciones previas iniciadas y carpetas de investigación abiertas, presuntos delitos registrados en averiguaciones previas iniciadas y en carpetas abiertas, investigaciones cerradas, unidades administrativas y personal de las procuradurías generales de justicia, agencias y personal del ministerio público, información pública y de libre acceso en las procuradurías de justicia, entre otros.



Información Pública

■ **Fuente:** Censo Nacional de Impartición de Justicia Estatal

■ **Objetivo:**

Generar información estadística y geográfica de los Tribunales Superiores de Justicia y Centros de Justicia Alternativa y/o Mediación y/o Conciliación en las entidades federativas, con la finalidad de que dicha información se vincule con el quehacer gubernamental dentro del proceso de diseño, implementación, monitoreo y evaluación de las políticas públicas de alcance nacional en materia de impartición de justicia.

■ **Periodicidad:** Anual.

■ **Cobertura geográfica:** Nacional y desglose por Entidad Federativa.

■ **Información disponible:**

■ Se dispone de información de los años: 2011, 2012, 2013 y 2014.

■ Magistrados del pleno de los tribunales superiores de justicia, consejeros integrantes de los consejos de la judicatura, persona en los órganos jurisdiccionales de los tribunales, expedientes y asuntos en materia penal ingresados o abiertos durante el año, delitos registrados en los expedientes en materia penal, conductas antisociales registrados en los asuntos radicados durante el año en materia penal para adolescentes, centros de justicia alternativa, entre otros.



Información Pública

- **Fuente: Censo Nacional de Gobiernos Municipales y Delegacionales**

- **Objetivo:**

Solicitar, recopilar y difundir información estadística y geográfica sobre gestión y desempeño de las instituciones públicas de los Gobiernos Municipales y Delegacionales en su función de gobierno, a efecto de que dicha información se vincule con el quehacer gubernamental dentro del proceso de diseño, implementación, monitoreo y evaluación de las políticas públicas de alcance nacional en las referidas materias.

- **Periodicidad: Bienal.**


- **Cobertura geográfica: Nacional y desglose por Municipio y Delegación.**

- **Información disponible:**

- Se dispone de la información de los años 2011 y 2013 como censo y de 2009 como encuesta.
- Integrantes de los ayuntamientos, comisiones en los ayuntamientos, sesiones de cabildos, entre otros.



III. Registros Administrativos



Información: Estadísticas Vitales



■ Fuentes:

- Oficialías del Registro Civil, Juzgados de lo Familiar, Juzgados Mixtos, Agencias del Ministerio Público y Servicios Médicos Forenses.

■ Objetivo:

- Medir la frecuencia con que ocurren los Hechos Vitales en el país como son los Nacimientos, Defunciones Generales, Muertes Fetales, Matrimonios y Divorcios, con el propósito de conocer las características demográficas y socioeconómicas de la población de referencia, en un periodo determinado.

■ Cobertura:

- El universo nacional de fuentes informantes es de 6,997 con requerimiento de información que es de periodicidad mensual, con cobertura en las 32 entidades de la República y la integración de información es anual. En Baja California Sur se tienen 82 fuentes informantes.

■ Información disponible:

- Se dispone de información de 1993 a 2013.
- Principales causas de muerte, nacimientos ocurridos y registrados por residencia habitual, matrimonios registrados por entidad federativa, principales causas de divorcios, principales causas de muertes fetales, principales características de las muertes accidentales y violentas (homicidios, suicidios y accidentes), otros.



Información: Estadísticas Sociales



■ Fuentes:

- Juntas Locales de Conciliación y Arbitraje y Hospitales Privados.

■ Objetivo:

- Generar información que permita conocer las características de las estadísticas de Relaciones Laborales, Servicios Médicos en Establecimientos Particulares, sobre aspectos relevantes relacionados con los fenómenos sociales y las acciones orientadas a la atención de necesidades surgidas en este ámbito.

■ Cobertura:

- El requerimiento de información se realiza de forma mensual con cobertura en las 32 entidades de la República. La integración de información es anual. En la entidad se tienen las siguientes fuentes informantes: 12 hospitales privados y 7 Juntas de Conciliación y Arbitraje.

■ Información disponible:

- Se dispone de información de Relaciones laborales de: 1991 a 2013 y de Establecimientos particulares de salud de: 2004 a 2013 .
- Relaciones laborales: Emplazamientos a huelga, huelgas estalladas, huelgas solucionadas, convenios de trabajo y conflictos individuales y colectivos.
- Servicios médicos en establecimientos particulares de salud: Número de establecimientos particulares de salud por entidad, morbilidad atendida en el sector privado, recursos materiales y humanos, entre otros.



Información: Estadísticas Económicas



- **Fuentes: Registros administrativos económicos**

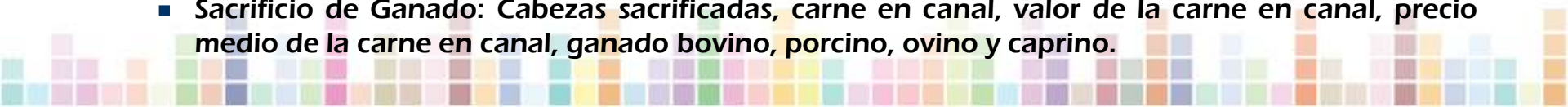
- **Objetivo:**

Generar información sobre actividades relevantes de carácter económico a partir de registros de diversos organismos e instituciones, tanto públicas como privadas. Entre las estadísticas que se generan para la entidad se encuentran: Industria Manufacturera, Maquiladora y de Servicios de Exportación (IMMEX), Finanzas públicas estatales y municipales, Accidentes de Tránsito Terrestre en Zonas Urbanas y Suburbanas, Vehículos Registrados en Circulación y Sacrificio de ganado en rastros municipales.


- **Cobertura:**

- El requerimiento de información se realiza de forma mensual con cobertura en las 32 entidades de la República. La integración de información es anual, excepto para la IMMEX que publica información mensualmente.
- Los resultados de estas estadísticas están disponible por municipio.

- **Información disponible:**

- Se dispone de información de: 1980 a 2014.
 - IMMEX: Establecimientos en activo, Personal ocupado, Remuneraciones, Ingresos (destacando los ingresos por maquila, submaquila y remanufactura), Insumos y Consumo de servicios en el mercado nacional.
 - Finanzas Públicas: Ingresos y Egresos Brutos de los Municipios y del Estado.
 - Accidentes de Tránsito: Total de accidentes, Tipo de accidente, Tipo de vehículo involucrado, Datos del conductor, Tipo y clase de víctima, etc.
 - Vehículos Registrados en Circulación: Clase de vehículo y tipo de servicio.
 - Sacrificio de Ganado: Cabezas sacrificadas, carne en canal, valor de la carne en canal, precio medio de la carne en canal, ganado bovino, porcino, ovino y caprino.
- 

IV. Anuario Estadístico y Geográfico



Anuario Estadístico y Geográfico de Baja California Sur



■ Fuentes:

INEGI, ISS, IMSS, ISSSTE, SEP, Secretaría de Hacienda del Gobierno, Secretaría de Planeación Urbana, Infraestructura y Ecología, Secretaría de Turismo, Secretaría de Promoción y Desarrollo Económico, Servicio Nacional del Empleo, Instituto Sudcaliforniano de Cultura, Instituto Sudcaliforniano del Deporte, los cinco H. Ayuntamientos, SAGARPA, CFE, TELECOMM, SEMARNAT, SCT, Correos de México, entre otras. En total, brindan información para la integración del Anuario en la entidad 81 fuentes informantes, de ellas 37 son locales.

■ Objetivo:

Integrar y difundir información estadística y geográfica seleccionada referida al ámbito de la entidad sobre los universos y fenómenos de interés general.

■ Cobertura temática:

Aspectos geográficos, Medio ambiente, Población, Vivienda y urbanización, Salud, Educación, ciencia y tecnología, Cultura y deporte, Gobierno, Seguridad y justicia, Trabajo, Información económica agregada, Agricultura, Ganadería, Aprovechamiento forestal, Pesca, Minería, Industria manufacturera, Construcción, Electricidad, Comercio, Turismo, Transportes y comunicaciones, Indicadores financieros, Finanzas públicas, Indicadores de los Objetivos de Desarrollo del Milenio y Sector externo.

■ Cobertura:

Anual.

■ Información disponible:

Ediciones de 1984 a 2014.



Síntesis Estadísticas Municipales (SEM)

■ Fuentes:

Las estadísticas que se presentan, derivan del aprovechamiento de los resultados difundidos en los Anuarios Estadísticos y Geográficos de los Estados, las que a su vez fueron aportadas por un gran número de instituciones de los sectores público, privado y social.

■ Objetivo:

Integrar y difundir información seleccionada que permite conocer la magnitud, composición, distribución y comportamiento de fenómenos sociodemográficos y económicos relevantes que se registran en cada uno de los municipios del país.

■ Cobertura temática:

Aspectos geográficos, Medio ambiente, Población, Vivienda y urbanización, Salud, Educación y cultura, Seguridad y justicia, Trabajo, Información económica agregada, Agropecuario y aprovechamiento forestal, Industria y Servicios.

■ Cobertura:

Anual.


■ Información Disponible:

Ediciones de 2008 a 2013 en versión cuadernillo.

Ediciones de 1995 a 2013 en SIMBAD.



V. Geografía



Red Geodésica



- La Red Geodésica del Estado de Baja California Sur está conformada por 791 vértices de posicionamiento horizontal, 924 bancos de nivel y 557 estaciones gravimétricas.
- Pone a disposición el servicio de información geodésica satelital continua en formato RINEX mediante la pagina Web y centros de ventas de la Estación Fija "IPAZ" ubicada en la ciudad de La Paz, asociada a la Red Geodésica Nacional Activa.



Red Geodésica



■ Ortofotos escala 1:10 000

- Cubrimiento parcial en la entidad de Baja California Sur, con imágenes métricas en blanco y negro con resolución en el terreno de 1 metro, en formato Digital BIL (Banda intercalada por línea).
- Se cuentan con 2,548 Ortofotos en el estado.
- Se tiene la cobertura de la zona urbana de La Paz con 5 Ortofotos, San José del Cabo con 3, Cabo San Lucas 2 , Guerrero Negro con 2 y Santa Rosalía con 2, el resto pertenecen a las áreas contiguas a estas ciudades.
- A solicitud especial ya que no están disponibles en el sitio del INEGI en internet.

■ Ortofotos escala 1:20 000

- Cubrimiento total en la entidad de Baja California Sur , con imágenes métricas en blanco y negro con resolución en el terreno de 1.5 metros, en formato Digital BIL (Banda intercalada por línea).
- Se cuentan con 637 Ortofotos en el estado.
- Se tiene la cobertura de todas la localidades urbanas del estado.
- A solicitud especial ya que no están disponibles en el sitio del INEGI en internet.



Red Geodésica



Modelos Digitales de Elevación 1 : 250 000

- **Cubrimiento total en la entidad de Baja California Sur con 17 Modelos en formato Digital BIL (Banda Intercalada por Línea).**

Modelos Digitales de Elevación escala 1 : 50 000

- **Cubrimiento total en la entidad de Baja California Sur con 122 Modelos en formato Digital BIL (Banda Intercalada por Línea).**
- **Disponibilidad del Continuo de Elevaciones Mexicano en formato Digital BIL.**



Cartografía Temática



Escala 1 : 250,000

Edafología serie I, año de edición 1982-1989 y Serie II año 2008

- **Unidades Edafológicas**
- **Perfiles de suelo**
- **Diccionario de datos**

Geología Serie I, año de edición 1984-1999.

- **Estructuras geológicas**
- **Unidades de Roca**
- **Puntos de verificación**
- **Diccionario de datos**

Hidrología Superficial serie I año 1982-1989, serie II

- **Unidades de Escurrimiento**
- **División Hidrológica**
- **Puntos Muestreados**
- **Diccionario de Datos**



Cartografía Temática



Escala 1 : 250,000

Hidrología Subterránea serie I, año de edición 1981-1992 y serie II, año 2008 y en proceso de liberación:

- Aprovechamientos como pozos, norias, manantiales, etc.
- Dirección de Flujo
- Aprovechamientos no muestreados
- Áreas de Concentración de Pozos
- Unidades Geohidrológicas
- Área de veda
- Diccionario de datos

Uso de Suelo y Vegetación serie III, año 2002-2005, serie IV, año 2006-2010 y serie V, año 2011-2013

- Actividad pecuaria
- Cultivos
- Especies-vegetales
- Vegetación
- Puntos de importancia ecológica
- Diccionario de datos



Cartografía Temática



Escala 1 : 250,000

Red Hidrográfica escala 1 : 50,000 edición 2.0

- **Actividad Pecuaria**
- **Puntos de Drenaje**
- **Caudales**
- **Cuencas y subcuencas**

Zonas Hidrogeológicas

- **Concentración de elementos**
- **Zonas de Veda**
- **Unidades de escurrimiento**
- **Perfiles Geológicos**



**INSTITUTO NACIONAL
DE ESTADÍSTICA Y GEOGRAFÍA**

Carta Topográfica escala 1 : 20,000

■ Fuentes:

- Ortofotos digitales, imágenes de satélite, planos de localidades urbanas y rurales
- Datos captados directamente en campo equipo de posicionamiento global GPS (navegador) o de forma manual
- Datos cuyo origen es de la Carta Topográfica escala 1 : 50,000

■ Objetivo:

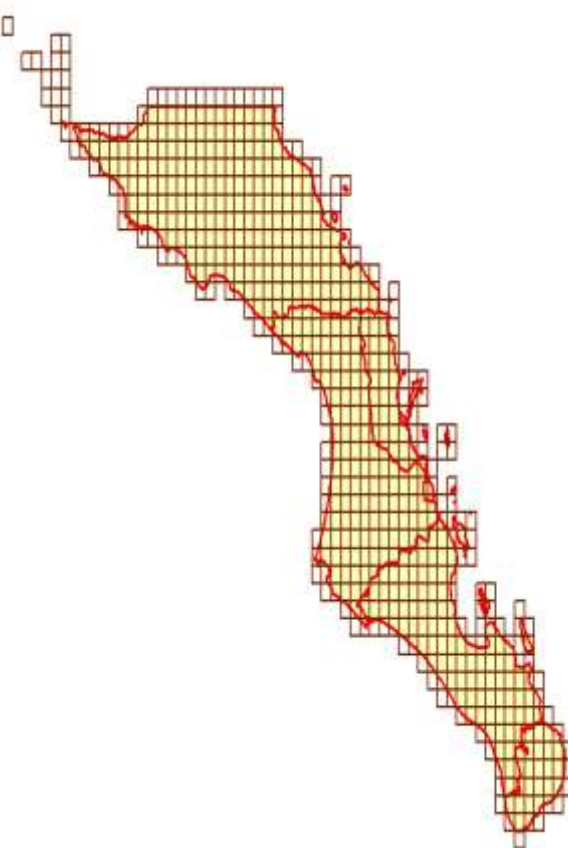
- Contar con una carta actualizada a escala 1: 20,000 en formato tanto digital como impreso

■ Cobertura:

- Un total de 607 cartas que cubren el estado de Baja California Sur

■ Avance:

- 38 de 607 cartas terminadas con trabajo de campo
- 38 de 607 cartas terminadas en formato digital



Carta Topográfica escala 1 : 50,000 serie II Edición 1995-2006

■ Fuentes:

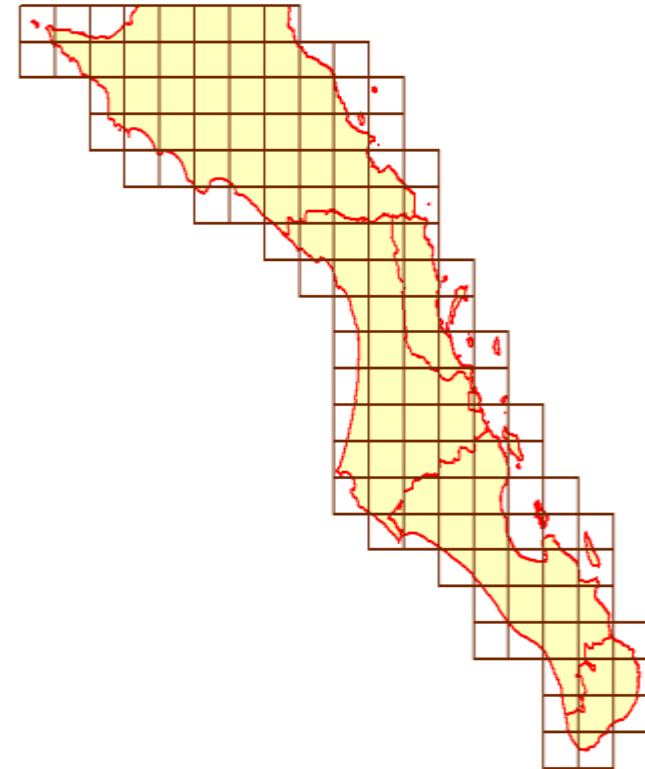
- Ortofotos digitales, imágenes de satélite, planos de localidades urbanas y rurales
- Datos captados directamente en campo equipo de posicionamiento global GPS (navegador) o de forma manual

■ Objetivo:

- Contar con una carta actualizada a escala 1: 50,000 en formato tanto digital como impreso

■ Cobertura:

- 123 cartas en archivos en formato digital e impreso que cubren toda la entidad



Carta Topográfica escala 1 : 250,000 serie III Edición 2007



■ Fuentes:

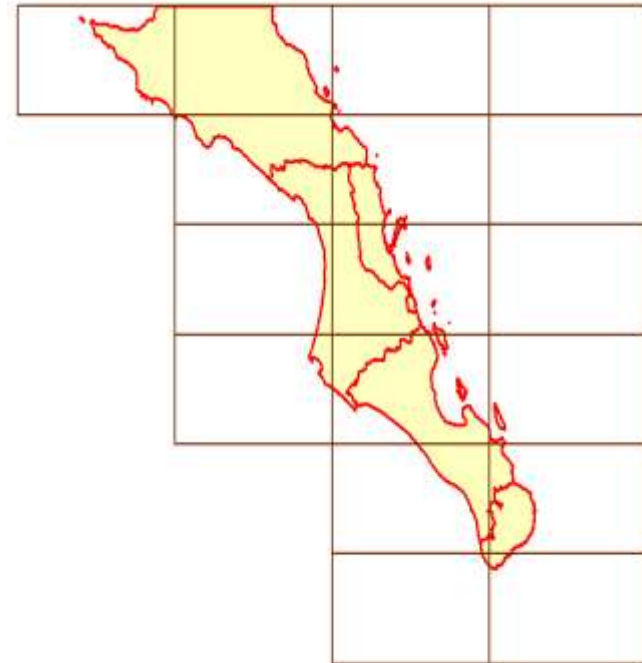
- Ortofotos digitales, planos de localidades urbanas y rurales
- Datos captados directamente en campo equipo de posicionamiento global GPS (navegador) o de forma manual.
- Procesos fotogramétricos (Altimetría).
- Tecnología Lidar

■ Objetivo:

- Contar con una carta actualizada a escala 1 : 250,000 en formato tanto digital como impreso

■ Cobertura:

- 9 cartas en archivos en formato digital e impreso que cubren toda la entidad



Cartografía Urbana



■ Fuentes

- Base Cartográfica Única (BCU). Marco Geoestadístico (actualizado al cierre del levantamiento de Censos Económicos 2014).
- Operativo de campo.

■ Objetivo

- Generar un marco de referencia espacial que, entre otras cosas, permita proporcionar elementos para la planeación y levantamientos de información estadística, y gestionar la asignación de recursos para los Programas Sociales, así como la construcción de diversos marcos muestrales, asimismo la georreferenciación de domicilios (números exteriores).

■ Cobertura

- La entidad se compone de 18 localidades urbanas y 208 localidades rurales ameznadas con 13,810 manzanas urbanas y 5,790 manzanas rurales de un universo total de 5154 localidades.

■ Información disponible:

- Se tiene disponible la cartografía urbana a través de los sistemas de consulta de información, mediante el sitio institucional del INEGI.



Georeferenciación de Establecimientos (DENUE)



■ Fuentes

- Base Cartográfica Única (BCU). Marco Geoestadístico (actualizado al cierre del levantamiento de los Censos Económicos 2014)
- Operativo de campo en los casos de establecimientos sin información suficiente para georeferenciar en gabinete.

■ Objetivo

- Realizar la georeferenciación del total de los establecimientos económicos resultado del levantamiento de los Censos Económicos 2014 hasta nivel de frente de manzana.

■ Cobertura

- Barrido total de 18 localidades urbanas.

■ Avance:

- Actualmente se tienen 32,076 establecimientos económicos georeferenciados al 2013 de 18 localidades urbanas.




INSTITUTO NACIONAL
DE ESTADÍSTICA Y GEOGRAFÍA

VI. Cuentas Nacionales



Producto Interno Bruto por Entidad Federativa

- **Fuente:** Sistema de Cuentas Nacionales de México
- **Objetivo:**
 - Conocer anualmente el comportamiento y composición de las actividades económicas en cada entidad federativa.
- **Cobertura temática:**
 - Se presenta con base en el Sistema de Clasificación Industrial de América del Norte 2007, las tres grandes actividades (sector primario, secundario y terciario) y los 20 sectores de actividad.
- **Cobertura geográfica:**
 - Nacional
 - Entidad federativa
- **Serie disponible:**
 - Se dispone de información desde el año de 1980
 - La última serie publicada es 2003-2013, base: 2008
- **Información disponible:**
 - PIB en valores corrientes y constantes
 - Contribución de los estados al país
 - Contribución de las actividades económicas en los estados
 - Variación porcentual anual



Indicador Trimestral de la Actividad Económica Estatal

- **Fuente:** Sistema de Cuentas Nacionales de México
- **Objetivo:**
 - Facilitar el seguimiento de la economía de los estados. El indicador satisface la necesidad de disponer de datos que permitan examinar el desempeño económico trimestral de las entidades federativas.
- **Cobertura temática:**
 - Se desglosa únicamente en tres grupos de actividades económicas: primarias, secundarias y terciarias.
- **Cobertura geográfica:**
 - Nacional
 - Entidad federativa
- **Periodicidad:** Trimestral
- **Serie disponible:**
 - I trimestre 2003 - IV trimestre 2014, base: 2008
- **Información Disponible:**
 - Índice de volumen físico
 - Variación anual



Índices Nacionales de Precios: INPC



■ Objetivo:

- El Índice Nacional de Precios al Consumidor (INPC), es un indicador cuyo objetivo es estimar la evolución de los precios de los bienes y servicios que consumen las familias en México.

■ Fuentes

- La fuente principal para su elaboración es la Encuesta Nacional de Ingresos y Gastos de los Hogares, que es el factor de ponderación.
- La fuente periódica es la muestra de establecimientos de empresas informantes.

■ Características:

- Canasta: bienes y servicios que consumen las familias en México
- Número de genéricos: 283
- Número de específicos cotizados quincenalmente: 83,500

■ Cobertura geográfica:

- Nacional y para 46 poblaciones urbanas o áreas metropolitanas de más de 20 mil habitantes, procurando una muestra que incluya ciudades pequeñas, medianas y grandes; cada entidad federativa está representada por al menos una ciudad. Baja California Sur se encuentra representada por la ciudad de La Paz.

■ Periodicidad: Quincenal y mensual

■ Serie disponible: 1969-2015

■ Periodo de referencia (año base): Segunda quincena de 2010



Índices Nacionales de Precios: INPP



■ Objetivo:

- El Índice Nacional de Precios Productor (INPP), es un conjunto de indicadores de precios con el objetivo de medir las variaciones de los precios de los bienes y servicios que se producen en el país para el consumo interno y para la exportación.

■ Fuentes:

- La canasta de ponderaciones se obtiene con la información del Sistema de Cuentas Nacionales de México y los Censos Económicos.
- La fuente periódica es la muestra de establecimientos de empresas informantes.

■ Características:


- Bienes y servicios que se producen en la economía
- Número de genéricos: 567
- Número de específicos cotizados mensualmente: 32,400

■ Cobertura geográfica: Nacional

■ Periodicidad: Mensual

■ Serie disponible: 1981-2015

■ Periodo de referencia (año base): Junio de 2012



Conociendo México

01 800 111 46 34

www.inegi.org.mx

atencion.usuarios@inegi.org.mx



@inegi_informa



INEGI Informa



**INSTITUTO NACIONAL
DE ESTADÍSTICA Y GEOGRAFÍA**